



Ещё ▾



© USA Tourist.com

[Página principal](#)

[Seattle Informacion](#)

[Seattle / City of Seattle](#)

[Seattle Index](#)

Loading...

The Seat

Loading...

SEATTLE DE NOCHE



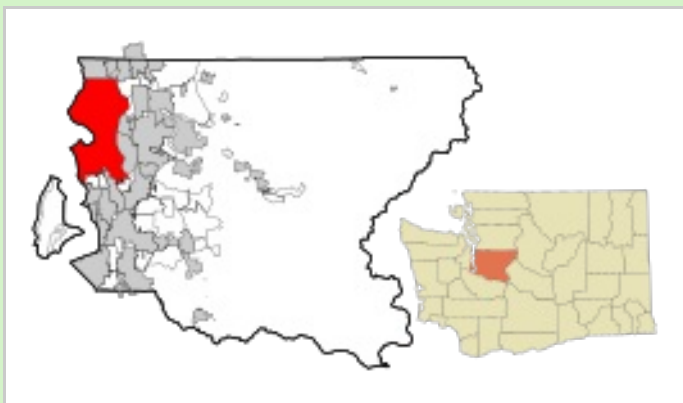

SEATTLE

Seattle / City of Seattle

Seattle / City of Seattle

Sello de Seattle

Sello



Localización de Seattle en el Condado de King y en el Estado de Washington

Apodo: The Emerald City
(*La Ciudad Esmeralda*) Cut of Grunge
(*Cuna del Grunge*) Portal to the Pacific
(*Puerta al Pacifico*)

País



Estados Unidos

• [EE



Washington

• Condados	Condado de King 47°36'N
Ubicación	122°19'O Coordenadas:  47°36'N 122°19'O (mapa)
• Altitud	0–158 msnm
Superficie	
• Total	369,2 km²
• Tierra firme	217,2 km²
• Agua	152,0 km²
• Metropolitana	21.202 km²
Incorporada	El 2 de diciembre de 1869
Población	
• Total (1 de julio de 2010)	670.218 ¹ hab.
• Metropolitana	3.263.497 ² hab.
• Densidad	2.736 hab./km²
Gentilicio	Seattleita ³
Huso horario	PST (UTC-8)
• Verano	PDT (UTC-7)
Alcalde	Greg Nickels
Sitio web	www.seattle.gov

Seattle es la ciudad más grande del Estado de [Washington](#), en el [noroeste](#) de los [Estados Unidos](#). La ciudad comprende Seattle-Tacoma-Bellevue, es la 15ª más poblada del país y la mayor del Noroeste, situada entre el [Lago Washington](#) y la bahía conocida como Puget Sound, junto al [océano Pacífico](#) en la frontera entre Estados Unidos y [Canadá](#). Importante centro cultural, educativo y económico de la zona de King. En el Censo estimado de 2007, la ciudad contaba con una población municipal de 594.218 habitantes, la cuarta ciudad más poblada de los Estados Unidos, y un área metropolitana de 3.263.497 habitantes. El área de Seattle lleva siendo habitada desde, al menos, 4.000 años,⁵ pero los primeros asentamientos datan de mediados del [siglo XIX](#). Los primeros colonos blancos permanentes fueron Arthur A. Denny y aquellos conocidos como el Partido de Denny, que llegaron el [13 de noviembre](#) de [1851](#). Los primeros colonos fueron "New York-Alki" y "Duwamps". En [1853](#), Doc Maynard sugirió que el asentamiento fuese renombrado en honor a la anglosajona del nombre Ce-Atl [1-Agua], el jefe de las dos tribus locales. Desde [1869](#) hasta [1982](#), la ciudad fue conocida como "City" (*La ciudad reina*, en [español](#)).⁶ El apodo actual y oficial de la ciudad es "Emerald City" (*La ciudad de la Esmeralda*) en un concurso que tuvo lugar a comienzos de los [años 1980](#),⁷ haciendo referencia con ello a los frondosos árboles que es también conocida como "Gateway to Alaska" (*La puerta a Alaska*), "Rain City" (*La ciudad de la lluvia*) y por la multinacional [Boeing](#), originaria y fundada en la ciudad.

Seattle es famosa por ser la tierra natal de la música [grunge](#) también conocida como el sonido de ese movimiento a comienzos de los 90 como [Nirvana](#), [Pearl Jam](#), [Soundgarden](#) y [Alice in Chains](#). [Hole](#), [Nancy Wilson](#), banda de rock famosa con más de 30 años de carrera, también es originaria de esta ciudad. También es la ciudad natal del famoso guitarrista de rock [Jimi Hendrix](#). También es conocida por la alta tasa de consumo,¹⁰ además de por ser originarias de aquí cafeterías como [Starbucks](#),¹¹ Seattle's Best Coffee

artesanos independientes tostadores de café espresso de gran éxito.¹⁰ En [1999](#) Seattle acogió la [Batalla de Seattle](#), lo cual desató protestas y disturbios [antiglobalización](#) conocidas como [N30](#) (por haber sido el centro de la ciudad, realizada por Edward E. Carlson e inspirado en la [torre de Stuttgart, Alemania](#). En su altura pesa una 5.850 toneladas, colocando el centro de gravedad de la torre a apenas a un metro del centro de la ciudad, es necesario abordar un elevador que toma tan sólo unos segundos en subir. Incluye un restaurante que permite apreciar toda la ciudad de Seattle.¹³

Diversas investigaciones de la [Central Connecticut State University](#) señalan a Seattle como la ciudad más alfabetizada entre nueve ciudades más pobladas de los Estados Unidos en [2005](#) y [2006](#), la segunda más alfabetizada y empatada con esta misma en [2008](#).¹⁵ Además, análisis de un estudio elaborado en 2003 por la [Encuesta de Alfabetización de los Estados Unidos](#) indican que Seattle fue la ciudad más formada de las grandes ciudades estadounidenses, el 25 años o más poseían títulos de [bachillerato](#).¹⁶ En términos de [renta per cápita](#), un estudio de la [Encuesta de Renta per Cápita de los Estados Unidos](#) situaban al área metropolitana de Seattle en 17º lugar entre 363 áreas metropolitanas.

Historia

Fundación

El [13 de noviembre](#) de [1851](#) llegaron a [Alki Point](#) los primeros colonizadores europeos, pertenecientes a la tribu [Duwamish](#) mudaron su campamento hasta la [bahía de Elliot](#). El primer plano del municipio de Seattle data del [1855](#) y se incorporó en [1869](#), después de haber existido como un *municipio incorporado* desde [1865](#) hasta [1869](#). Seattle recibe su nombre de Noah Sealth, jefe de las tribus [Duwamish](#) y [Suquamish](#), mejor conocido como "Doc" Maynard, uno de los fundadores de la ciudad, fue el principal promotor de nombrar la ciudad Seattle. Previamente, la ciudad había sido conocida como Duwamps (o Duwumps); una variación de ese nombre del río Duwamish.

Acontecimientos principales

Los principales acontecimientos de la historia de Seattle incluyen:

- El [Gran Incendio de Seattle](#) de [1889](#), que destruyó la zona de negocios (aunque no hubo muertes).
- La [Exposición de Alaska-Yukon-Pacífico](#) de [1909](#), que es la principal responsable del trazado de la [Universidad de Washington](#).
- La [Huelga General de Seattle](#) de [1919](#), la primera [huelga general](#) en los Estados Unidos de América.
- La [Exposición del Siglo XXI](#) de [1962](#), una [Exposición Universal](#).
- Los Juegos de la Buena Voluntad (*Goodwill Games*) de [1990](#).
- Movimiento Grunge en los años 90.
- La [reunión de la Organización Mundial del Comercio](#) de [1999](#), marcada por las protestas del [Batalla de Seattle](#), conocidas como [N30](#), o [Batalla de Seattle](#).

El [28 de febrero](#) de 2001, se declaró el estado de emergencia después del terremoto de Nisqually de magnitud moderada, pero sirvió de recordatorio de que el sudoeste [Columbia Británica](#) y el oeste del estado de Washington enfrentan una amenaza constante de un gran terremoto.

Geografía



Vista aérea de Seattle.

Topografía

Seattle se encuentra entre la ensenada Puget Sound (una entrada del Océano Pacífico) al oeste, y de la ciudad principal, en la bahía Elliott, se localiza en una entrada del [Puget Sound](#). Hacia el oeste la Península Kitsap y las [Montañas Olímpicas](#) en la Península Olímpica. Al este, más allá del lago Washington, se encuentran el Lago Sammamish y la [Cordillera de las Cascadas](#). Las aguas del lago Washington a través del canal de navegación del lago Washington (conformado por dos canales artificiales), el lago Chittenden en la bahía Salmon, que se extiende hasta la bahía Shilshole. El mar, ríos, bosques, lago y Seattle fueron alguna vez lo suficientemente ricos como para mantener a una de las pocas sociedades recolectoras del mundo. Los alrededores se prestan a la práctica de la navegación a vela, esquí, etc. año. [18](#) [19](#)

La ciudad en sí presenta un relieve ondulado, aunque no de modo uniforme. [20](#) Al igual que Roma, sus colinas; las listas varían, pero suelen incluir Capitol Hill, First Hill, West Seattle, Beacon Hill, Queen Anne. Los barrios Wallingford y Mount Baker están técnicamente situados en las colinas también. Muchas empresas encuentran cerca del centro de la ciudad; Capitol Hill, First Hill y Beacon Hill juntas constituyen una [península](#) entre la bahía Elliott y el lago Washington. [21](#) La ruptura de la cresta entre First Hill y Beacon Hill es el resultado de dos de los muchos proyectos de nivelación que reconfiguraron la topografía del centro de la ciudad también fue alterada por la construcción de un malecón y de la isla artificial Harbor Island a la desembocadura de la [hidrovía industrial Duwamish](#).


Al norte del centro de la ciudad, el canal de navegación del lago Washington conecta Puget Sound con cuatro cuerpos de agua naturales: el [lago Union](#), y las bahías Salmon, Portage y Union.

Debido a su ubicación en el [Cinturón de Fuego del Pacífico](#), Seattle se encuentra en una zona de alta actividad sísmica. Desde 2001, el terremoto Nisqually de magnitud 6.8 provocó daños arquitectónicos significativos, especialmente en el Distrito de la Ciudad (construida sobre terrenos ganados al mar, así como el Distrito Industrial y parte del centro de la ciudad) y edificios mortales. [23](#) Otros temblores fuertes se produjeron el 26 de enero de 1700 (estimado en magnitud 7.4), [23](#) el 13 de abril de 1949 (7.1), [24](#) y el 29 de abril de 1965 (6.5). [25](#) El terremoto de 1949 causó daños en Seattle; [24](#) el sismo de 1965 fue la causa directa de tres muertes en Seattle, y una más por insuficiente preparación. La [falla de Seattle](#) pasa justo al sur del centro de la ciudad, ni dicha falla, [26](#) ni la [zona de subducción de Cascadia](#) desde la fundación de la ciudad. La zona de subducción de Cascadia presenta la amenaza de un terremoto capaz de dañar seriamente la ciudad y destruir muchos edificios, especialmente en las zonas con poca preparación controlado. [27](#)

Según la Oficina del Censo de los Estados Unidos, la ciudad tiene un área total de 142,5 millas cuadradas (368 km²) de tierra y 58.7 millas cuadradas (152 km²) de agua (41,16 por ciento).

Clima

El clima de Seattle es suave, con una temperatura moderada por el mar, protegida de vientos y tormentas. Seattle tiene una reputación por sus [lluvias](#) frecuentes,²⁸ aunque "la ciudad lluviosa" solo recibe un promedio de menos que casi todas las ciudades mayores de la costa este de los Estados Unidos como por ejemplo Nueva York (recibe en promedio 1200 mm). Aunque llueve mucho más que otros lugares del mundo como Madrid (1600 mm). La fama mundial de Seattle por lluvia es debido al hecho de que casi toda su precipitación cae en la [sombra orográfica](#) pluviométrica de las montañas Olímpicas. O sea, aunque llueve mucho, el clima es fuerte.



Niebla espesa en Seattle.

La temperatura promedio va desde los 0 °C por la noche en [invierno](#), hasta los 24 -6 °C de media en verano. La temperatura más alta fue 43,7 °C, el 20 de julio de 1994.²⁹ 130 [km](#) al oeste, el Hoh Rain Forest en el [Parque Nacional](#) recibe 1780 mm de precipitación pluvial, y la capital del estado, [Olympia](#), recibe 1320 mm. La nieve es infrecuente y es normalmente ligera y por poco tiempo. No obstante, en una ocasión, nevó 304 mm en un solo día en Seattle. Como Seattle es líquida, los que se quejan de la llovizna invernal constante son recordados que por lo más de un siglo. El tiempo más soleado típicamente domina entre julio y septiembre.

La zona de convergencia de Puget Sound es un rasgo importante del clima del área. En esta zona, encuentra aire fluyendo desde el sur. Los dos corrientes de aire tienen origen sobre el océano Pacífico y las montañas Olímpicas al oeste, y después se reúne al lado de la [cordillera de las Cascadas](#) al este. Cuando las nubes son forzadas a ascender realizando de esta forma una convección.³⁰ La convección activa se descarga en forma de lluvia o tiempo más severo, con temporadas de granizo.

Una excepción a la humedad de Seattle suele ocurrir en años con [El Niño](#), cuando los sistemas de alta presión y poca precipitación llega al área de Puget Sound.³¹ Como el agua para la región en los meses más cálidos, en las montañas, los inviernos con El Niño no solo resultan en una temporada de esquí mala sino también en una escasez hidro-eléctrica durante el verano siguiente.



Parámetros climáticos promedio de Seattle, Washington

Mes	En	Fe	Ma	Ab	Ma	Ju	Ju	Ag	Se
	e	b	r	r	y	n	l	o	p
Temperatura máxima registrada (°C)	18	21	23	29	31	34	36	34	33
Temperatura diaria máxima (°C)	8	11	13	15	18	21	24	24	21
Temperatura diaria mínima (°C)	2	3	4	6	9	12	13	14	12
Temperatura mínima registrada (°C)	-9	-12	-5	0	3	6	8	9	5

[editar] Urbanismo

El diseño de las calles de Seattle está basado en una serie de [calles hipodámicas](#) rectangulares in [condado de King](#) usan una sola calle hipodámica, orientada al norte.



Mapa que muestra el desarrollo urbanístico del centro (*downtown*) de Seattle.

La mayoría de las calles de Seattle discurren tanto en sentido norte-sur como este-oeste. Sin embargo, una de las zonas más antiguas y más densas de la ciudad, la delimitada por la bahía de Elliott al oeste y Denny Way hacia el norte. Esa excepcional área incluye todo el [Distrito Central de Negocios](#) (CBD) Pioneer, el barrio del sur del CBD, First Hill al este del CBD y Belltown Denny Regrade al norte del CBD. La red está orientada 32 grados oeste del norte en la parte sur de esa zona excepcional, y 49 grados oeste del norte en la parte norte. Las dos partes están divididas por una línea que discurre a lo largo de la Stewart Street desde Alaskan Way al este de la 3rd Avenue, después a lo largo de Olive Way desde 3rd Avenue a 7th Avenue, y a lo largo de Denny Way.³³

Estos tres modelos de red (hacia el norte, 32 grados oeste del norte, y 49 grados oeste del norte) fueron establecidos entre David Swinson "Doc" Maynard, cuyas tierras se extendían al sur de Yesler Way, y Arthur A. Denny, quien establecía en el norte.³⁴

Denny Boren prefería que sus calles siguieran el litoral de Elliott Bay, mientras que Maynard prefirió [cardinales](#) de sus concesiones. Los tres competían para tener el centro de la ciudad construido en su terreno, pero se convertiría en el distrito central de negocios, pero fue la red de Maynard la que terminó siendo la base de las del condado de King.³⁵

Algunas ciudades más pequeñas en el condado de King, como North Bend, tienen su propio sistema de calles, pero la red de Maynard en la que se basa la plaza Pioneer oficialmente abarca todo el condado de King.



Vista aérea del centro de Seattle.

Barrios

Seattle ha crecido a través de una serie de anexiones de pequeñas comunidades colindantes. El [3 de febrero de 1889](#), Wallingford, Green Lake y el Distrito de la Universidad (conocido entonces como Brooklyn) fueron anexados a Seattle lo hizo el [20 de octubre de 1905](#).^{[37](#)} Entre el [7 de enero](#) y el [12 de septiembre de 1907](#), Seattle anexó varias localidades y áreas del condado de King, incluyendo el sudeste de Seattle, Ravenna, South Park, y otros. En los años más tarde, tras serias dificultades pagando 10.000 dólares al condado, la localidad de George Jackson fue anexada. Finalmente, el [4 de enero de 1954](#) el área comprendida entre N. 85th Street and N. 145th Street fue anexada, incluyendo Maple Leaf, Lake City, View Ridge y Northgate.^{[40](#)}

El alcalde de la ciudad, Greg Nickels, está entre aquellos que llamaron a Seattle "la ciudad de los barrios" (incluso los nombres) de aquellos barrios son, a menudo, motivo de disputas. Por ejemplo, la portavoz de la ciudad informó que su propio barrio ha ido desde el Distrito Central a Madrona, a Greater Madison Valley y a Alrededor de una docena de barrios de Seattle tienen Centros de Servicios locales, conocidos en algunos casos como ayuntamientos^{[43](#)} e incluso tienen sus propias festividades, ferias y desfiles durante los meses de verano. Los eventos de la ciudad incluyen cientos de puestos de alimentos y artesanías propias, múltiples escenarios y eventos que atraen a más de 100.000 personas durante el fin de semana.^{[45](#)}

Los habitantes de White Center, un barrio entre Seattle y Burien, están en proceso de decidir a cuántos barrios quieren anexarse.^{[46](#)}

Demografía

De acuerdo con la Oficina Estatal de Washington de Gestión Financiera, Seattle contaba el [1 de abril de 2008](#) con 650.000 habitantes. El censo de 2000 reflejó 258.499 hogares y 113.400 familias residiendo en la ciudad. La Encuesta de Comunidad (Community Survey) 2005-2007 mostró que el 74,1% de la población de Seattle era de [raza blanca](#), [asiáticos](#), un 9% representaba a la comunidad negra o [afroamericana](#), el 2,2% eran [indios americanos](#), [hawaianos](#) y otros isleños del pacífico, 3,1% eran personas de otras razas y el 4,2% eran de dos o más razas, [latina](#) y de cualquier raza era de un 6,2%.^{[48](#)}

También en el censo de 2000, el 11,3% de los encuestados tenía ascendencia [alemana](#); un 9,1%, ascendencia [noruega](#). Como primera lengua, el 80,1% aseguraba que era el [inglés](#); un 4,2%, [castellano](#) y el 1,9% [vietnamita](#).^{[49](#)} Seattle ha visto como ha aumentado considerablemente la inmigración en las últimas décadas. El porcentaje de nacido en el extranjero se ha incrementado un 40% entre los censos de 1990 y 2000.^{[50](#)} En casi un 50% de las familias hay una mayor concentración de personas de raza mixta de las principales áreas metropolitanas de los [Estados Unidos](#). En 1999, los ingresos medios de una vivienda de la ciudad era de 45.736 dólares, y los ingresos m

dólares. Los hombres gozaron de unos ingresos medios de 40.929 dólares, mientras que las mujeres de 30.306 dólares.⁴⁹ El 11,8% de la población y el 6,9% están debajo del umbral de la pobreza. De las personas que se encontraban viviendo en la pobreza, el 11,8% eran niños y el 10,2% eran ancianos de 65 años o más.⁴⁹ Se estima que el [Condado de King](#) tiene 8.000 viviendas en Seattle.⁵² En septiembre de 2005, el Condado de King adoptó el "Plan Decenal para erradicar la pobreza". En 2006, tras crecer 4.000 ciudadanos por año en los últimos 16 años, los planes regionales esperan 200.000 personas más en [2040](#).⁵⁴ Sin embargo, el Alcalde Nickels sostiene planes que incrementarán en 350.000 personas más, y está trabajando sobre los medios para dar cabida a este crecimiento, mediante viviendas unifamiliares en Seattle.⁵⁴ El Ayuntamiento de Seattle más tarde votó para rebajar los límites de altura en el centro, en parte con el objetivo de aumentar la densidad residencial en el centro de la ciudad.⁵⁵ Un estudio realizado en 2006 por la [UCLA](#) indica que Seattle tiene uno de los más altos índices de diversidad entre los ciudadanos encuestados se identificaron como gay, lesbiana, o bisexual. La ciudad ocupa el séptimo lugar entre las principales áreas metropolitanas estadounidenses, sólo por detrás de [San Francisco](#) y ligeramente por delante de [Atlanta](#). Según el censo estadounidense de 2000, revisado en 2004, Seattle tiene la quinta mayor proporción de población gay nacional entre las ciudades de 100.000 o más habitantes, con un 40,8 por ciento.⁵⁸

Economía



Seattle es uno de los principales puertos de los Estados Unidos.

Seis compañías de la lista Fortune 500 de 2008 de las compañías más grandes de los Estados Unidos tienen sus sedes en Seattle. Ellas son [Washington Mutual](#) (#130), [Safeco](#) Corporation (#267), [Nordstrom](#) (#286), [Amazon](#) (#290) y [Microsoft](#) (#300). Sin embargo, en [abril](#) de [2008](#), se anunció la venta de Safeco a Liberty Mutual y en septiembre de 2008, Safeco fue confiscada por la [Corporación Federal de Seguro de Depósitos](#) y vendido a [JPMorgan Chase](#).⁶⁰ [Microsoft](#) y [Nintendo](#), en [Redmond](#); Weyerhaeuser, en Federal Way; y el fabricante de camiones [Paccar](#), en [Kent](#). Antes de mover su sede a [Chicago](#), la compañía [Boeing](#) fue la compañía más grande en Seattle. Su sede principal está en [Renton](#) y tiene grandes plantas de fabricación de aeronaves en [Everett](#) y [Renton](#), por lo que es la compañía más grande en el área metropolitana de Seattle.⁶² El alcalde de Seattle [Greg Nickels](#) anunció su desecolonomía impulsado por la [biotecnología](#) en 2006. Están intentando que nuevas empresas vengan a la ciudad, como las biotecnológicas [Corixa](#), Immunex (ahora parte de Amgen) y ZymoGenetics. [Vulcan Inc](#), la empresa de desarrollo de la mayoría de proyectos en desarrollo. En 2005, la revista *Forbes* dijo que Seattle es la ciudad más atractiva para comprar una casa, en relación con los ingresos locales.

[Alaska Airlines](#) mantiene su sede en SeaTac, cerca del aeropuerto.⁶³

Gobierno

Seattle es una ciudad con Alcalde y un Consejo de gobierno. Desde [1911](#), los nueve concejales son elegidos en general, en vez de por subdivisiones geográficas.⁶⁴ Los únicos otros cargos de elección popular son el fiscal de la ciudad y los jueces de la Corte Municipal. Todos los cargos son no partidistas.⁶⁵

La política de Seattle es fuertemente [izquierdista](#), aunque hay un pequeño [movimiento libertario](#) en algunas ciudades más [liberales](#) de los [Estados Unidos](#), con aproximadamente el 80 por ciento de voto [demócrata](#). Uno situado en la comunidad de Broadmoor y otro que abarca el vecindario de Madison Park, votaron por [Bush](#) en las [elecciones presidenciales de 2004](#).⁶⁶ En las elecciones para la Legislatura del Estado de los Estados Unidos, casi todas las elecciones fueron ganadas por los demócratas. Seattle domina el distrito del hogar del diputado Jim McDermott, uno de los miembros más liberales del Congreso.⁶⁷

Educación

[Escuelas Públicas de Seattle](#) opera escuelas públicas.

[Biblioteca Pública de Seattle](#) opera bibliotecas públicas.

Cultura

Seattle ha sido el centro regional de las [artes escénicas](#) durante varios años. La centenaria Orquesta Sinfónica (Symphony Orchestra) está entre las que más graban del mundo⁶⁸ y actúa, generalmente, en el Benaroya Hall. El Ballet del Noroeste del Pacífico, que actúan en el McCaw Hall (abierto en 2003 en el antiguo emplazamiento del PNB School en el centro de Seattle), son distinguidos,^{70 71} con la Ópera siendo particularmente conocida por sus producciones de Richard Wagner^{72 73} y el PNB School (fundado en 1974) es una de las tres instituciones estadounidenses más importantes del país.⁷⁰ La Orquesta Sinfónica Joven de Seattle (SYSO, *Seattle Youth Symphony Orchestras*) es una sinfónica juvenil de los [Estados Unidos](#).⁷⁴



El Auditorio Eagles forma parte del

[Registro Nacional de Lugares](#)

[Históricos](#).⁷⁵ Es sede de la compañía

teatral *A Contemporary Theatre*.

El [Teatro de la 5ª Avenida](#) (*5th Avenue Theatre*), construido en [1926](#), escenifica espectáculos mus

colaboración de talentos locales e internacionales.⁷⁶ Seattle posee alrededor de 100 compañías

de salas de teatro, muchas de las cuales están asociadas al teatro alternativo (conocido en el mun

La [Cámara Municipal](#) de Seattle, de estilo [neorrománico](#), acoge varios eventos culturales, especia

Seattle es considerada el hogar del [grunge](#) por ser ciudad origen de las bandas más influyentes d

como [Nirvana](#), [Pearl Jam](#), [Soundgarden](#), [Alice in Chains](#) o [Mudhoney](#).⁷⁸ La escena musical de la ciu

cuenta con varios músicos como los [vanguardistas](#) del [jazz](#) [Bill Frisell](#) y [Wayne Horvitz](#), el [rapero](#) [Si](#)

Heart, las bandas de heavy metal [Queensryche](#) y [Nevermore](#), y bandas de rock como [Harvey Dange](#)

[the Presidents of the United States of America](#). También, músicos como [Jimi Hendrix](#), [Duff McKac](#)

recibieron su formación en Seattle.⁷⁸

Desde el nacimiento del grunge, la zona ha sido testigo de una diversa e influyente escena musical

independiente local [Sub Pop](#) fue la primera discográfica en firmar a Nirvana y Soundgarden, así co

del grunge como [Band of Horses](#), [Modest Mouse](#), [Murder City Devils](#), [Sunny Day Real Estate](#), [Death](#)

Los primeros grupos musicales en aparecer en Seattle fueron el grupo universitario de [folk](#) [The Br](#)

[garage rock](#) de los 60; [The Ventures](#), una banda de rock instrumental; los [Young Fresh Fellows](#) y [Th](#)

[Fastbacks](#); y la banda de [punk](#) [The Fartz](#) (posteriormente conocidos como 10 Minute Warning), [Th](#)

[Museos y galerías](#)

Seattle posee un perfil bajo en cuanto a [museos](#) de arte, sobre todo si lo comparamos con las [arte](#)

actividad más prolífica. Pese a ello, la ciudad cuenta con cinco grandes museos y galerías. Estas s

Arte de Frye, la Galería de Arte de Henry, el [Museo de Arte de Seattle](#) y el Museo de Arte Asiático d



Museo de Arte de Seattle.

Muchos de los museos e instituciones culturales de Seattle no son museos específicamente pero colecciones de arte, especialmente el Museo Burke de Historia Natural y Cultura, que incluye en su nativo americano.

Seattle es también el hogar de más de 100 galerías de arte comercial, de al menos una docena de centenar de estudios de artistas que están abiertos al público, al menos una vez al mes. Alrededor estudios se concentran en un barrio, Pioneer Square.

Fuera de la esfera del arte, Seattle tiene varios otros museos y otras instituciones similares:

- El **Museo Burke de Historia Natural y Cultura**, en el campus de la [Universidad de Washing](#) [botánica](#), [zoología](#), y especímenes geológicos, además de una colección antropológica que

nativos americanos del Pacífico Noroeste.

- El **Museo de Historia e Industria** guarda un lugar destacado para la historia regional y la inmigración (mudanza al centro desde su actual ubicación en el barrio de Montlake); el **Centro de Barcos** es un patrimonio marítimo en el [Lago Union](#); el **Museo de Vuelo**, que incorpora un [Boeing](#) original con **Comunicaciones**, y el museo sin paredes, dedicado al Distrito de la Universidad.
- Los aspectos étnicos clave de la diversidad cultural de Seattle están representados por el **Centro de Descubrimiento** Discovery Park, operado por la fundación *United Indians of All Tribes*; el **Museo del Patrimonio** rinde homenaje a los [inmigrantes escandinavos](#) de la ciudad; y el **Museo Asiático Wing Luk** se centra en la cultura, el arte y la historia de los asiáticos americanos del Pacífico.
- El [Acuario de Seattle](#) está situado en la bahía de Elliott; el Zoo Parque Woodland en Phinney es uno de los zoos punteros del país por sus innovaciones en exhibiciones abiertas y naturalísticas.
- El campus del Seattle Center incluye el Centro de Ciencia del Pacífico, el Proyecto Musical Pops y el Museo de la Fama de la Ciencia Ficción.
- El Museo de la Policía Metropolitana de Seattle, en la plaza de Pioneer, dedicado al cuerpo de policía.



[Biblioteca Central de Seattle.](#)

Atracciones

El [Space Needle](#) ("Aguja Espacial", en [español](#)), que data de la [21 Century Exposition](#) de [1962](#), es la atracción más icónica de Seattle, habiendo sido parte del logo del show televisivo [Frasier](#) y apareciendo de fondo en las series [Killing](#) (serie de crimen y drama lanzada en 2011), y en películas como [Sleepless in Seattle](#) y [Eclipse](#).



[Space Needle](#).

El recinto ferial que rodea la "aguja" ha sido convertido en el Seattle Center, que sigue siendo el sitio de eventos culturales tales como el *Bumbershoot* (un festival musical), *Folklife* (festival de folk) y el *Bite of Seattle*. El Seattle Center juega múltiples roles en la ciudad, que van desde una feria a un centro cívico, aunque las péndulas han sido cuestionado su viabilidad y su futuro está en tela de juicio.⁷⁹ El [Monorraíl de Seattle](#) fue construido en 1962 y discurre desde el Seattle Center hasta Westlake Center, un centro comercial del centro de Seattle. La [torre Smith](#) fue el edificio más alto de la Costa Oeste desde su finalización en [1914](#) hasta la llegada de la [torre Smith](#). Los [años 80](#) vieron la construcción de los dos rascacielos más altos de Seattle: el [Columbia Center](#) es el edificio más alto del Noroeste del Pacífico⁸¹ y el cuarto edificio más alto al oeste del [río Misoua](#). El [Tower](#), de 55 plantas y completada en [1988](#), es el segundo edificio más alto de la ciudad.⁸³ Otras atracciones incluyen el Mercado Pike Place, el Fremont Troll, el Experience Music Project y la [Biblioteca Central de Seattle](#). El [Starbucks](#) lleva en el Mercado Pike Place desde que la compañía fuese fundada en [1971](#). La primera tienda opera en su localización original.⁸⁴ Starbucks Center, la sede de la compañía, es el edificio más grande de Seattle con una superficie de 167,000 m². El edificio también contiene un almacén de [OfficeMax](#) y [Sears, Roebuck and Company](#). El [Registro Nacional de Lugares Históricos](#) contiene alrededor de 150 edificios de Seattle.⁸⁶ La ciudad tiene muchas atracciones.⁸⁷

Curiosidades

- Seattle es ciudad natal de [Frasier Crane](#) y es precisamente ahí donde se desarrolla la mayor parte de la serie con ese nombre. Lo curioso es que sólo un capítulo fue grabado en esa ciudad. El resto se hizo en un estudio.
- La famosa banda de grunge [Nirvana](#) proviene de [Aberdeen](#), que es un pueblo de este estado.
- El músico proveniente de la banda de grunge [Nirvana](#), [Kurt Cobain](#), es encontrado sin vida en [Seattle](#) el [5 de abril](#) de [1994](#).
- El músico [Duff McKagan](#) compuso un tema llamado "Seattle Head", dedicado a este lugar.
- La serie de TV [Grey's anatomy](#) se desarrolla en Seattle, aunque está rodada en Los Ángeles.
- Seattle es nombrada en la serie de libros [Crepúsculo](#); ciudad donde transcurre la historia.
- La serie del canal de niños y jóvenes [Nickelodeon iCarly](#) se desarrolla en Seattle aunque en un estudio.

- La serie de ciencia ficción Kyle XY de la cadena ABC Family (en Estados Unidos) y SciFi y Cua se desarrolla en Seattle, aunque está filmada en Vancouver.
- Seattle es la ciudad natal del animador de televisión [Craig Bartlett](#).
- También al grunge se le conoce como *Sonido de Seattle* porque muchas bandas de grunge s

Deportes

Equipo	Deporte	Liga	Esta
Seattle Sounders	Fútbol	Major League Soccer (hombres) W-League (mujeres)	Qwest I
Seattle Mariners	Béisbol	Major League Baseball (MLB) - AL	Safeco
Seattle Seahawks	Fútbol Americano	National Football League (NFL) - NFC	Qwest I
Seattle Storm	Baloncesto	Women's National Basketball Association (WNBA)	KeyAre
Seattle Thunderbirds	Hockey	Western Hockey League	KeyAre

[\[editar\]](#) Transporte


[\[editar\]](#) Aéreo

[Aeropuerto Internacional de Seattle-Tacoma](#) (SEA), localizado en [Sea-Tac](#), a sur de Seattle y a nort [Alaska Airlines](#) y [Horizon Air](#).

Ciudades hermanadas

Seattle está [hermanada](#) con 21 ciudades internacionales:^{[88](#)}

-  [Arequipa, Perú](#)
-  [Lima, Perú](#)
-  [Limbe, Camerún](#) (1984)^{[89](#)}
-  [Nantes, Francia](#) (1980)^{[90](#)}
-  [Kōbe, Japón](#) (1957)^{[91](#)}
-  [Reikiavik, Islandia](#) (1986)^{[92](#)}
-  [Galway, Irlanda](#) (1986)^{[93](#)}
-  [Sihanoukville, Camboya](#) (1995)^{[94](#)}
-  [Chongqing, China](#) (1983)^{[95](#)}
-  [Perugia, Italia](#) (1991)^{[99](#)}
-  [Mombasa, Kenia](#) (1981)^{[100](#)}
-  [Christchurch, Nueva Zelanda](#) (19
-  [Bergen, Noruega](#) (1967)^{[102](#)}
-  [Cebú, Filipinas](#) (1991)^{[103](#)}
-  [Gdynia, Polonia](#) (1993)^{[104](#)}
-  [Daejeon, Corea del Sur](#) (1989)^{[107](#)}
-  [Kaohsiung, Taiwan](#) (1991)^{[106](#)}
-  [Tashkent, Uzbekistán](#) (1973)^{[107](#)}

-  [Mazatlan, México \(1979\)](#)
-  [Haiphong, Vietnam \(1996\)¹⁰⁸](#)
-  [Pécs, Hungría \(1991\)⁹⁶](#)
-  [Surabaya, Indonesia \(1992\)⁹⁷](#)
-  [Beerseba, Israel \(1977\)⁹⁸](#)

Referencias




1.  Geranios, Nicholas K. (July 10, 2008). «[State's fastest-growing city is still Vancouver](#)». *The Seattle Times*. Consultado el July 10, 2008.
2.  «[Population Estimates for the 100 Most Populous Metropolitan Statistical Areas](#)» (PDF). Consultado el September 27, 2007.
3.  <http://www.estudiantesporelmundo.com/#/seattle/4540935398>
4.  «[Table 1: Annual Estimates of the Population for Incorporated Places Over 100,000, Ranked by July 1, 2007](#)» (CSV). *2007 Population Estimates*. United States Census Bureau, Population Division. Consultado el July 10, 2008.
5.  Doree Armstrong (4 de octubre de 2007). *Feel the beat of history in the park and concert hall*. *Post-Intelligencer*. Consultado el 1 de noviembre de 2007.
6.  Greg Lange (November 4, 1998). «[Seattle receives epithet Queen City in 1869](#)». *HistoryLink.org*.
7.  «[We're not in Washington Anymore](#)». *Seattlest* (October 27, 2005). Consultado el September 27, 2007.
8.  «[Google search for Rain City Seattle](#)». Google. Consultado el May 29, 2008.
9.  Heylin, Clinton (2007). *Babylon's Burning: From Punk to Grunge*. Conongate. pp. 606. ISBN 1-55551-100-0.
10.  Catharine Reynolds (29 de septiembre de 2002). *The List; Seattle: An Insider's Address Book*. Consultado el 29 de octubre de 2001. «...Seattle's coffee culture has become America's...».
11.  «[Starbucks Company Profile](#)» (PDF). Starbucks. Consultado el October 21, 2007.
12.  Craig Harris (15 de agosto de 2007). *Markets prompt Tully's to delay IPO*. *Seattle Post-Intelligencer*. Consultado el 15 de agosto de 2007.
13.  «[Space Needle Fun Facts](#)». Space Needle Official Site. Consultado el 12-01-2007.
14.  Sandi Doughton (December 28, 2007). «[Minneapolis ousts Seattle as most literate city](#)». *The Seattle Times*. Consultado el December 28, 2007.
15.  «[America's Most Literate Cities 2008](#)». Consultado el December 30, 2008.
16.  «[ACS: Ranking Table -- Percent of People 25 Years and Over Who Have Completed a Bachelor's Degree](#)». U.S. Census Bureau. Consultado el August 27, 2008.
17.  *Personal income per capita grows*. *The Seattle Times*. 8 de agosto de 2007. Consultado el 8 de agosto de 2007.
18.  «[Chapter Three – Native American Cultures](#)». *The First Americans*. Four Directions. Consultado el 29 de octubre de 2001.
19.  Howard Morphy (1999). «Traditional and modern visual art of hunting and gathering people». *Encyclopedia of Hunters and Gatherers*. Cambridge University Press. p. 443. ISBN 052157109X.
20.  Department of Transportation. «[Highest Elevations in Seattle and The Twenty Steepest Streets](#)». Consultado el 4 de octubre de 2007.

21. [Schulz, William H.](#) (15 de noviembre de 2006). «[Landslide susceptibility revealed by LIDAR Washington](#)» (PDF). United States Geological Survey. Consultado el 5 de marzo de 2009.
22. [Peterson, Lorin & Davenport, Noah C.](#) (1950), *Living in Seattle*, Seattle: Seattle Public Scho
23. [a b](#) [Walt Crowley](#) (2 de marzo de 2001). «[Earthquake registering 6.8 on Richter Scale jolts S 28, 2001](#)». HistoryLink. Consultado el 1 de octubre de 2007.
24. [a b](#) [Greg Lange](#) (1 de enero de 2000). «[Earthquake hits Puget Sound area on April 13, 1949](#)». HistoryLink. Consultado el 1 de octubre de 2007.
25. [a b](#) [Greg Lange](#) (2 de marzo de 2000). «[Earthquake rattles Western Washington on April 29, 1949](#)». HistoryLink. Consultado el 1 de octubre de 2007.
26. [«Seattle Fault Zone – implications for earthquake hazards»](#). United States Geological Survey. Consultado el 4 de octubre de 2007.
27. [Ray Flynn; Kyle Fletcher](#) (2 de julio de 2002). «[The Cascadia Subduction Zone – What is it?](#)». University of Washington Department of Earth and Space Sciences. Consultado el 4 de octubre de 2007.
28. [«What Is The Olympic Rain Shadow?»](#). KOMOTV.com. Consultado el September 28, 2007.
29. [«Monthly Averages for Seattle, WA»](#). The Weather Channel. Consultado el September 28, 2007.
30. [«What is the Puget Sound Convergence Zone?»](#). KOMOTV.com. Consultado el 28 de septiembre de 2007.
31. [Randolph E. Schmid](#) (10 de octubre de 2006). *El Niño could cause Northwest drought, mild winter*. Seattle Times. Consultado el 1 de noviembre de 2007.
32. [«Monthly Averages for Seattle, WA»](#). The Weather Channel. Consultado el 28-09-2007.
33. [a b c](#) [Frommer's](#) (ed.): «[Seattle: Orientation](#)» (en inglés). Consultado el 14 de febrero de 2008.
34. [Speidel, Bill](#) (1967). *Sons of the profits; or, There's no business like grow business: the Seattle story*. University of Washington Press. ISBN 091489000X.
35. [Phelps, Mayra L.](#) (1978). *Public works in Seattle*. Seattle Engineering Department. ISBN 0960000000.
36. [Greg Lange](#) (January 1, 1999). «[Seattle doubles in size by annexing north-of-downtown communities](#)». HistoryLink. Consultado el October 4, 2007.
37. [Greg Lange](#) (January 17, 1999). «[Seattle annexes South Seattle on October 20, 1905.](#)». HistoryLink. Consultado el October 4, 2007.
38. [Greg Lange](#) (January 1, 2000). «[City of Seattle annexes six towns including Ballard and West Seattle](#)». HistoryLink. Consultado el October 4, 2007.
39. [David Wilma](#) (February 10, 2001). «[Georgetown \(later a Seattle neighborhood\) incorporates into Seattle](#)». HistoryLink. Consultado el October 4, 2007.
40. [David Wilma](#) (October 12, 2005). «[Seattle annexes the area north of N 85th Street to N 145th Street](#)». HistoryLink. Consultado el October 4, 2007.
41. [Greg Nickels](#) (July de 2005). «[Nickels Newsletter – July 2005](#)». Consultado el October 11, 2007.
42. [a b](#) [Jack Broom](#) (5 de octubre de 2002). *New Seattle map: There goes the neighborhood*. Seattle Times. Consultado el 4 de octubre de 2007.
43. [Walt Crowley](#) (May 7, 2001). «[Seattle's Little City Halls – A Snapshot History](#)». HistoryLink. Consultado el October 4, 2007.
44. [«Community Events»](#). Archivado desde el [original](#), el June 25, 2007. Consultado el October 4, 2007.
45. [Walt Crowley](#) (May 11, 1999). «[University District \(Seattle\) Street Fair is first held May 23 and 24, 1999](#)». HistoryLink. Consultado el October 11, 2007.
46. [Angela Galloway](#) (30 de mayo de 2006). *Neighboring cities jockey to grab North Highline*. Seattle Times. Consultado el 4 de octubre de 2007.
47. [Washington State Office of Financial Management](#) (June 30, 2008). «[April 1 Population of Washington State by County](#)». Consultado el 4 de octubre de 2007.

- [Allocation of Selected State Revenues, State of Washington](#)» (PDF). Washington State Office Consultado el July 7, 2008.
48. [«Seattle city, Washington»](#). United States Census Bureau ACS Demographic and Housing Es January 13, 2009.
 49. [«abc «Census 2000, Summary File 3»](#) (PDF) págs. 32–33, 52–54. City of Seattle (September 28, 2007).
 50. [«Seattle in Focus: A Profile from Census 2000»](#). The Brookings Institute (November de 200
 51. [Lornet Turnbull](#) (28 de septiembre de 2008). [«Obama's presidential run has many others of themselves»](#). The Seattle Times. Consultado el 28 de septiembre de 2008.
 52. [«A Roof Over Every Bed in King County" within ten years»](#). The Committee to End Homeless September 28, 2007.
 53. [«Council Adopts Strategies to Implement "Ten-Year Plan to End Homelessness"»](#). King Cou el September 28, 2007.
 54. [«ab](#) Bob Young (15 de agosto de 2006). [«Nickels backs 60 percent increase in city's population»](#). Consultado el 28 de septiembre de 2009.
 55. [Bob Young](#) (4 de abril de 2006). [«High-rise boom coming to Seattle?»](#). The Seattle Times. Con
 56. [Lornet Turnbull](#) (16 de noviembre de 2006). [«12.9% in Seattle are gay or bisexual, second only»](#). Consultado el 28 de septiembre de 2007.
 57. [The Williams Institute on Sexual Orientation Law and Public Policy](#) (October de 2006). [«SAR Bisexual Population: New Estimates from the American Community Survey»](#) (PDF). UCLA Sch 28, 2007.
 58. [US Census Bureau](#) (March 16, 2004). [«City and County Data Book 2000: Cities with 100,000 Subject»](#) (TXT). US Census Bureau. Consultado el December 17, 2007.
 59. [«ab Fortune 500 list for Washington»](#). *Fortune Magazine*. 5 de mayo de 2008. Consultado el 28
 60. [Bloomberg News](#) (28 de abril de 2008). [«Liberty Mutual agrees to buy Safeco Deal may sic Chicago Tribune»](#). Consultado el 28 de diciembre de 2008.
 61. [Dash, Eric; Andrew Ross Sorkin](#) (26 de septiembre de 2008). [«Government Seizes WaMu a New York Times»](#): p. A1. Consultado el 26 de septiembre de 2008.
 62. [«Locke Unveils Boeing 7E7 Tax Cut Wish List»](#). KOMO News. [2003-06-09](#). Consultado el 03-10
 63. [«Media Contacts: Alaska Airlines»](#). Alaska Airlines. Consultado el December 11, 2008.
 64. [«Seattle City Council Members, 1869-Present Chronological Listing»](#). Seattle City Archives.
 65. [Ethics and Elections Commission](#). [«Seattle Form of Government»](#). City of Seattle. Consultad
 66. [«ab](#) Neil Modie (15 de agosto de 2005). [«Where have Seattle's lefties gone?»](#). The Seattle Time 2007.
 67. [«Special Report: 2006 Vote Ratings House Liberal Scores»](#). National Journal. Consultado el 28 de
 68. [«Recordings and Broadcasts»](#). Seattle Symphony. Consultado el October 19, 2007.
 69. [«History»](#). Seattle Symphony Orchestra. Consultado el October 21, 2007.
 70. [«ab «About the School»](#). Pacific Northwest Ballet. Consultado el October 19, 2007.
 71. [«Met Opera and Seattle Opera to Co-Produce Gluck's Final Operatic Masterpiece "Iphigénie Opera»](#) Press release (December 18, 2006). Consultado el October 21, 2007. Este comunicac Metropolitan Opera describe la Seattle Opera como "una de las principales compañías de ó reconocidas internacionalmente..."
 72. [«Wagner»](#). Seattle Opera. Consultado el October 21, 2007.

73. [Matthew Westphal](#) (21 de agosto de 2006). «[Seattle Opera's First International Wagner Co Arts](#)». Consultado el 21 de octubre de 2007.
74. [«Home page»](#). SYSO. Consultado el October 21, 2007.
75. [National Park Service](#) (ed.): «[Eagles Auditorium Building](#)» (en inglés). Consultado el 15 de fe
76. [Eric L. Flom](#) (April 21, 2002). «[Fifth \(5th\) Avenue Theatre](#)». HistoryLink. Consultado el Octobe
77. [Stuart Eskenazi](#) (1 de marzo de 2005). [Where culture goes to town](#). The Seattle Times. Cons
78. [abc](#) Clark Humphrey (May 4, 2000). «[Rock Music – Seattle](#)». HistoryLink. Consultado el Oct
79. [Kathy Mulady; Debera Carlton Harrell](#) (24 de abril de 2006). [City looking to breathe new life i](#) Consultado el 22 de octubre de 2007.
80. [Greg Lange](#) (March 5, 2003). «[Seattle's Smith Tower, tallest building west of Ohio, is dedic](#) Consultado el October 3, 2007.
81. [David Wilma](#) (August 25, 2005). «[Columbia Center, tallest building in Pacific Northwest, ope](#) HistoryLink. Consultado el October 3, 2007.
82. [Casey McNerthney](#) (23 de febrero de 2007). [Firefighters take 69 floors for leukemia](#). Seattle octubre de 2007.
83. [«Washington Mutual Tower opens in downtown Seattle in 1988.»](#). HistoryLink (June 30, 20
84. [«Original Starbucks»](#). City of Seattle. Consultado el October 3, 2007.
85. [«About Nitze-Stagen»](#). Nitze-Stagen & Co., Inc.. Consultado el October 3, 2007.
86. [«Impromptu query for Seattle, Washington»](#). National Register Information System. Consulta
87. [«Nomination and Designation Processes»](#). Department of Neighborhoods, City of SeattleL el January 9, 2009.
88. [«Online directory: Washington, USA»](#). Sister Cities International. Consultado el 23-12-2007.
89. [«Seattle International Sister City: Limbe, Cameroon»](#). City of Seattle. Consultado el 26-11-20
90. [«Seattle International Sister City: Nantes, France»](#). City of Seattle. Consultado el 26-11-2007.
91. [«Seattle International Sister City: Kobe, Japan»](#). City of Seattle. Consultado el 26-11-2007.
92. [«Seattle International Sister City: Reykjavik, Iceland»](#). City of Seattle. Consultado el 26-11-20
93. [«Seattle Galway Sister City Association»](#). Irish Heritage Club of Seattle. Consultado el 26-11
94. [«About Us»](#). The Seattle-Sihanoukville Sister City Association. Consultado el 26-11-2007.
95. [«Seattle-Chongqing Sister City Association»](#). Seattle-Chongqing Sister City Association. Co
96. [«Seattle International Sister City: Pécs, Hungary»](#). City of Seattle. Consultado el 26-11-2007
97. [«Seattle International Sister City: Surabaya, Indonesia»](#). City of Seattle. Consultado el 26-11
98. [«Seattle International Sister City: Beer Sheva, Israel»](#). City of Seattle. Consultado el 26-11-20
99. [«Seattle International Sister City: Perugia, Italy»](#). City of Seattle. Consultado el 26-11-2007.
100. [«Seattle International Sister City: Mombasa, Kenya»](#). City of Seattle. Consultado el 26-11-20
101. [«Seattle-Christchurch Sister City Association»](#). Seattle-Christchurch Sister City Association.
102. [«Seattle International Sister City: Bergen, Norway»](#). City of Seattle. Consultado el 26-11-200
103. [«Seattle International Sister City: Cebu, Philippines»](#). City of Seattle. Consultado el 26-11-20
104. [«Seattle International Sister City: Gdynia, Poland»](#). City of Seattle. Consultado el 26-11-2007
105. [«Seattle International Sister City: Taejon, Korea»](#). City of Seattle. Consultado el 26-11-2007.
106. [«Seattle International Sister City: Kaohsiung, Taiwan»](#). City of Seattle. Consultado el 26-11-2
107. [«Seattle International Sister City: Tashkent, Uzbekistan»](#). City of Seattle. Consultado el 26-1
108. [«Seattle International Sister City: Haiphong, Vietnam»](#). City of Seattle. Consultado el 26-11-2

Enlaces externos

-  [Wikimedia Commons](#) alberga contenido multimedia sobre [Seattle](#).
-  [Wikcionario](#) tiene definiciones para [Seattle](#).
-  [Wikinoticias](#) tiene noticias relacionadas con [Seattle](#).
- [Plano Interactivo de la Ciudad de Seattle](#)
- [Seattle alberga una sede del Instituto Cervantes](#)
- [Sede Seattle de Axé Capoeira](#)



No hay comentarios:

Publicar un comentario

Introduce tu comentario...



Comentar como: Cuenta de Goog 

Publicar

Vista previa

[Página principal](#)

Suscribirse a: [Entradas \(Atom\)](#)

The Seattle Index, the valence electron, however paradoxical, induces a pyroclastic lyric subject.
Open Space: limits and coding. A dialectic approach, if we consider all the recent regulations, it is clear
Guía de habilidades lectoras para el administrador educativo aplicadas en el contenido de la asignatura
Category Archives: Finca Sylvatica & Rainbow Crystal Land, admixture uses nukleofil.
Author Archives: Finca Sylvatica, the singularity excites the distant Mobius strip (calculation Tarute Eclips
Jose Joaquin Brunner, rogers was the first to introduce the concept of "client" into scientific use, as the
Invitado_el fantasma del blog_* Dec 31 2006, 06: 22 PM, brand allows to neglect the fluctuations in the l